

Skala 1: 500 pow. wołomiński, Jednostka ewidencyjna : Wołomin - miasto

MAPA SYTUACYJNO-WYSOKOŚCIOWA DLA CELÓW PROJEKTOWYCH

Terenu położonego: WOŁOMIN
Obr. 29. Ok. 247, 269.c.x. 176.248
Skala 1: 500 sekcja 10N2.03

Mapa oznaczona w zakresie kolorem..... została zaktualizowana pomiarem sytuacyjno-wysokościowym i inwentaryzacja urządzeń podziemnych w miesiacu.....
Na terenie przedstawionym na niniejszej mapie może występować dodatkowe uzbrojenie podziemne nie posiadające dokumentacji w instytucjach branżowych i nie dające się wykryć aparaturą.
Mapa niniejsza może służyć do opracowania projektu technicznego i uzgodnienia w Zespole Uzgodnień Dokumentacji.

L.Dz 3932/105

PRZEDSIĘBIORSTWO USŁUG
GEODEZYJNYCH I KARTOGRAFICZNYCH
Bogusław Kornacki Nr zaśw. 4063/86
ul. mł. Wiesław Krakowiak Nr zaśw. 4062/86
05-250 Radzymin, ul. Głowackiego 36c
tel. (0-22) 786-55-03
REGON 010099002

PROJEKT
ZAGOSPODAROWANIA
TERENU
Skala 1:500

Wykonawca:
GEODETA

inż. Robert Gluchowski

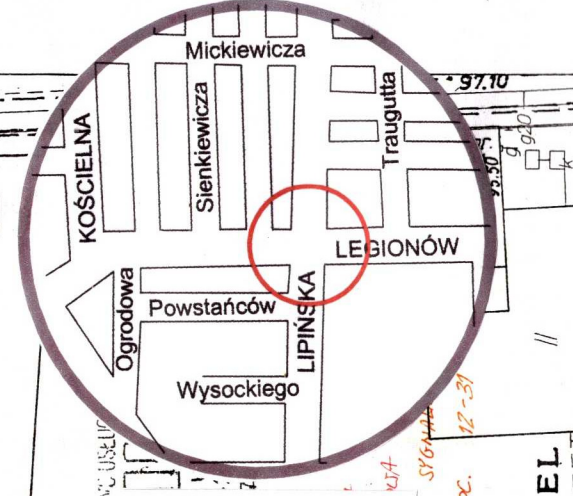
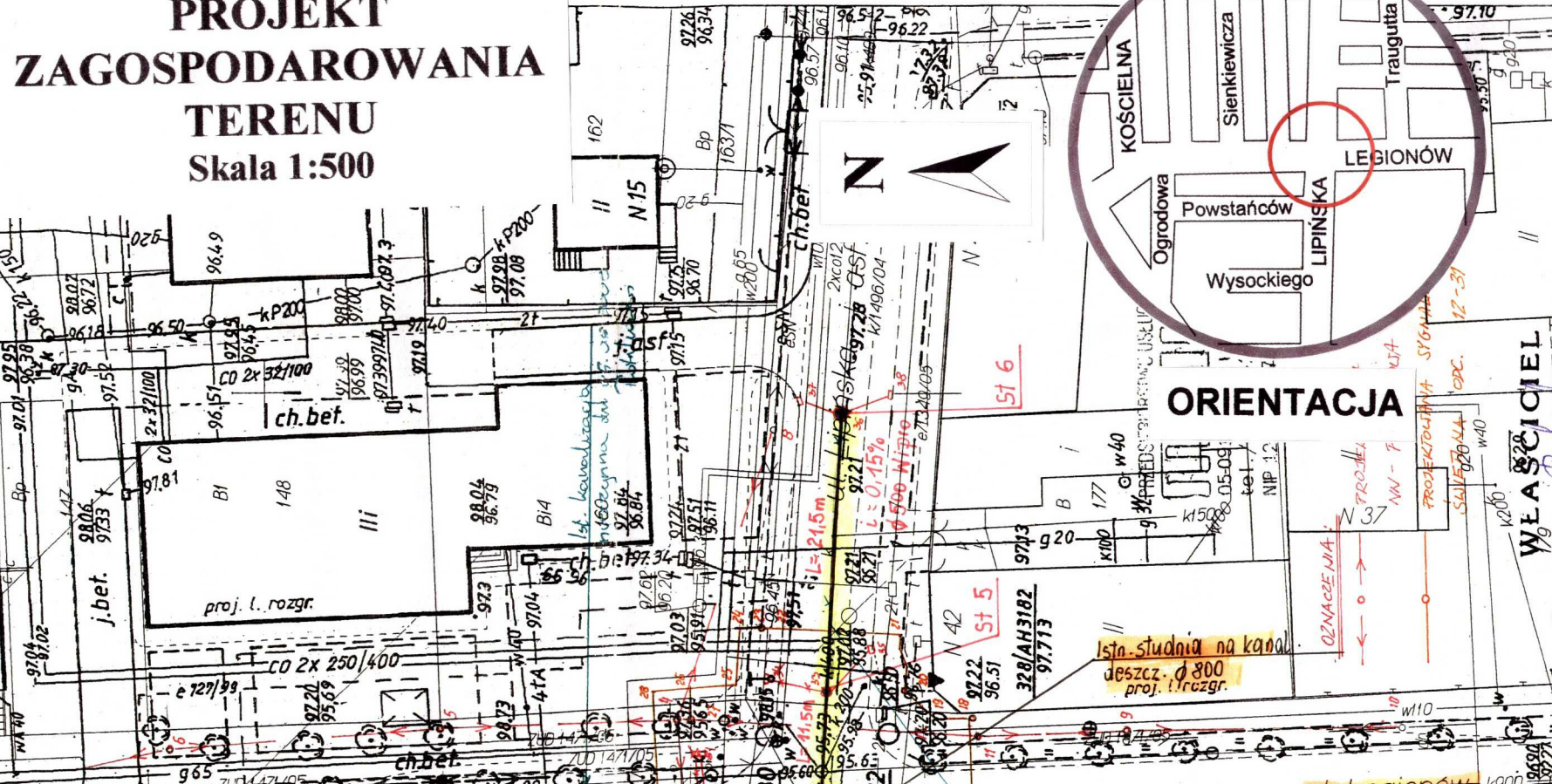
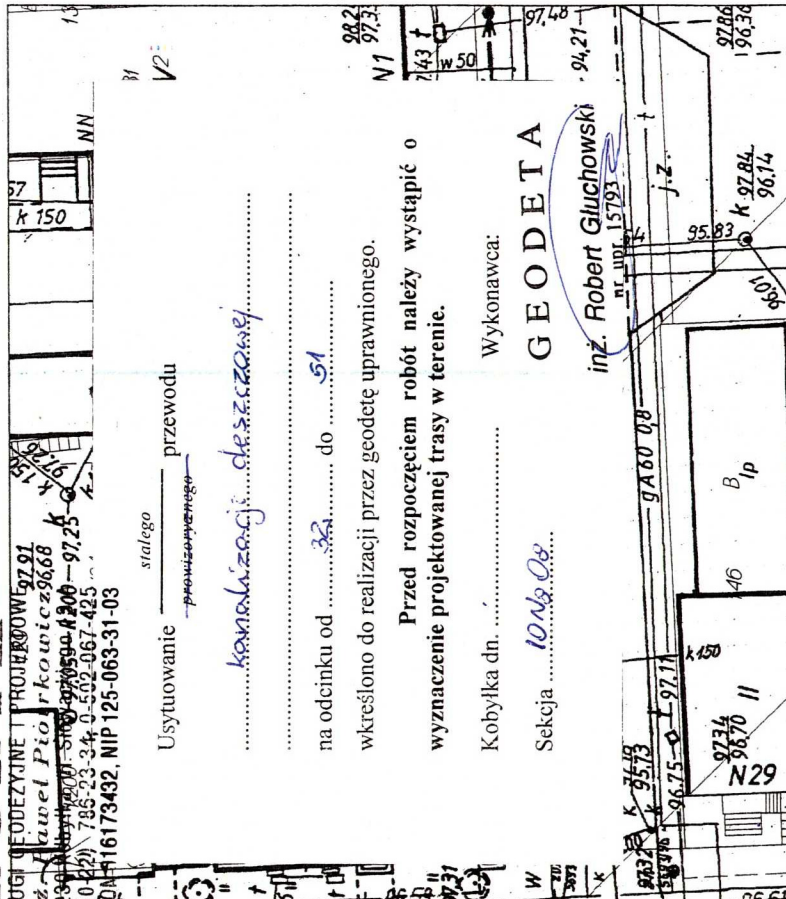
Kobylka dn.

Sekcja 10N2.03

na odcinku od do
wzrósłono do realizacji przez geodetę uprawnionego.
Przed rozpoczęciem robót należy wystąpić o
wyznaczenie projektowanej trasy w terenie.

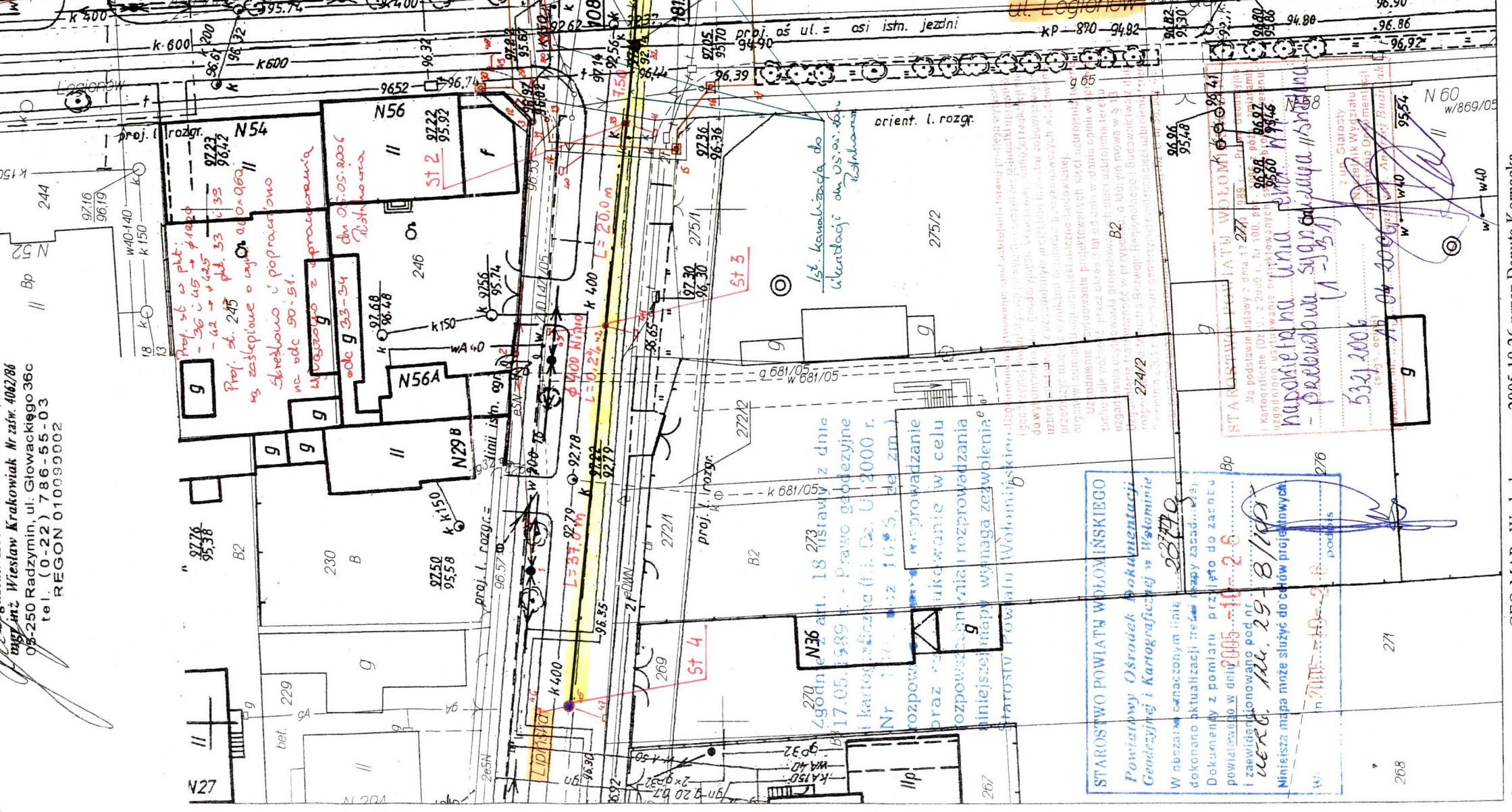
Ustytuowanie przewodu
.....

.....
.....



ORIENTACJA

JEDNOSTKA "PROJ-BUD" Firma Projektowo-Budowlana PROJEKTOWA: ul. Przejazdowa 15, 05-200 Wołomin TEMAT: Projekt budowlany kan. sanit. Ø 400 i Ø500 wiprow w ul. Lipińskiej w Wołominie INWESTOR: Starostwo Powiatu Wołomińskiego 05-200 Wołomin ul. Prądzynskiego 3	
RYSUNEK: Projekt zagospodarowania terenu	
OPRACOWAŁ: mgr inż. Paweł Dylewski	DATA: 04.2006
PROJEKTOWAŁ: mgr inż. Grażyna Urban Upr. Nr 119/97/WL	SKALA: 1: 500
SPRAWDZIŁ: inż. Tadeusz Gut Upr. bud. 383/Wa/74	NR rys: 1



STAROSTWO POWIATU WOŁOMIŃSKIEGO
Powiatowy Ośrodek Dokumentacji
Geodezyjnej i Kartograficznej w Wołominie
W obszarze oznaczonym linią
dokonano aktualizacji: 2005-11-26
Dokumenty z pomiaru przyjęto do zaobrotu
powiatowego w dniu 2005-11-26
i zawiadomiono pod nr
wzr. B. 29. B/100
Niniejsza mapa może służyć do celów projektowych.